GARMIN RINO 110-120 GPS-тэй ажиллах заавар

Радио станцын хонхны товч.

Радио станцаар ярих тохиолдолд дарж ярих товч.

Хуудаснуудад орох товч.

Volume-дуу (**V**). Энэ товч нь радио станцын дууны чанга сулыг тохируулна.

Асааж, унтраах болон гэрэлний товч. Асааж, унтраахдаа товчийг 1-2 секунд дарна.

Zoom-томруулах (**Z**). Газрын зураг дээр ажиллаж байх їед тухайн цэгийг томруулан ўñâўë áàãàñãàí харахад хэрэглэнэ.

Enter буюу **Mouse** (хулгана). Энэ нь таны хийсэн аливаа їйлдлийг батлах, гаргах, хуудас уруу орох їйлдлийг гїйцэтгэхээс гадна цэг хадгалах, хадгалсан цэгрїїгээ дахин орж харах, Цэгээс цэг хїртлэх зай болон явах чиглэлийг заах зэрэг їйлдэлїїдийг хийнэ. Мєн таны хийх гэж байгаа бїх їйлдэл энэ товчлуурын тусламжтай хийгдэх болно.

Асаах товчийг дарж асаасны дараа дараах дэлгэц харагдах болно.



Бусад цэсрїї орох хэсэг

14 хїртэл тоон суваг, долгион хайна

Станцийн долгионы суваг болон кодын тохиргоо хийх хэсэг

Хиймэл дагуултай холбогдож буй хэсгийг харуулна. Хиймэл дагуулд холбогдсон бол ийм 4 ширхэг дїрс тогтож харагдана.

Энэ хэсэг дээр хулганыг аваачаад нэг дархад доорх бичгїїд харагдах болно.

1. **Setup Radio**-Радионд тохиргоо хийх
2. **Setup Tones**-Радионы дууны тохиргоо хийх
3. **Setup Scanlist**-Радионы сувганд тохиргоо хийх
4. **Turn FRS Radio**-Радиог унтраах, асàах (On, Off)
5. **Turn GPS-GPS**-г унтраах, асаах (On, Off)

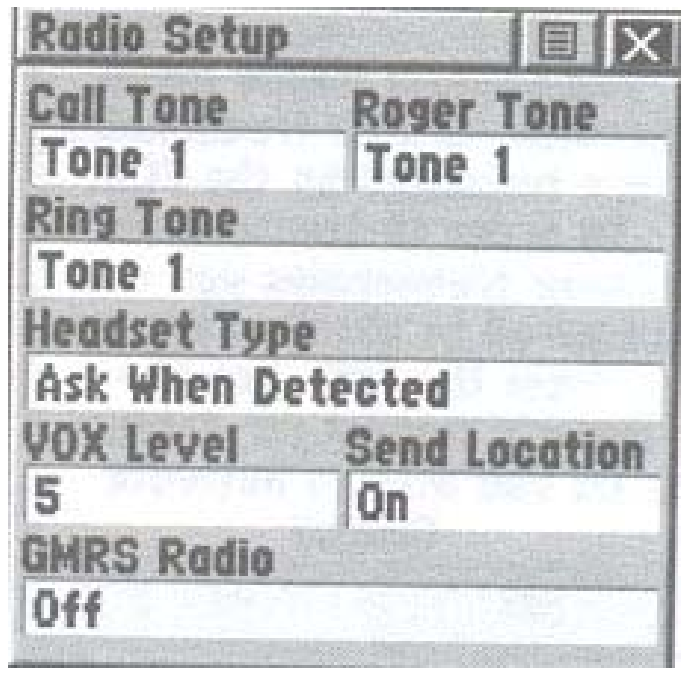

Радио станцийг ашиглахдаа **TALK** гэсэн товчийг гадагшаа дуудлагà хийхдээ дарж ярих бөгөөд ярьж дууссаны дараа товчлуур дээрээс гараа авснаар гаднаас ярїж байгаа хїний дууã сонсоно.
Setup Radio-Радионд тохиргоо хийхдээ зураг дээр харууласны адилаар хийх бөгөөд дуу (**Tone)** гэсэн үг орсон хэсгүүдийн дууг ихэсгэж багасгаж болно.

Бусад цэсрүү орох хэсэгт хулганыг (Mause) байрлуулаад (харлаж харагдана) хулганаа (Enter) нэг удаа дархад дараах цэсүүд харагдах болно.

1. **Radio**-Радио станц
2. **Map**-Газрын зураг
3. **Navigation**-Луужин
4. **Trip Computer**-Байршил болон бусад мэдээлэл байрласан байна.
5. **Main Menu**-Үндсэн цэс гэсэн дарааллаар харагдах болно.

Main Menu-Үндсэн цэсэнд орход дэд цэсүүд дараах байдлаар харагдах болно.

Цэг áóþó áàéðøèë хадгалах



Хадгалсан цэг байрлах ò¿¿íèéã õàéõ

Явах замаа óðüä÷èëàí хадгалах

Явсан замàà хадгалах

Ойролцоо

Хиймэл дагуул

Тохиргоо

Хуанли

Сэрүүлэг

Тооны машин

Хугацаа хэмжигч

Нар, сарны мандах, жаргах хугацаа

Агнуур болон загсчлах õóãàöàà

Орон зайн талбайг бодох



Тоглоом

Гэсэн 15 дэд цэсүүд байрлах бөгөөд тус бүр нь өөр хоорондоо ялгагдахаар мэдээ, мэдээллийг агуулах бөгөөд хоорондоо уялдаа холбоотой ч мэдээллүүд байна. Эдгээр 15 дэд цэснээс хамгийн ихээр хэрэглэгддэг 4 дэд цэсүүд дээр хэрхэн ажиллах горѐмийг танилцуулья.



Mark-Цэг хадгалах дэд цэс.
Хулганыг зүүн доош татан хадгалах дэд цэсэн дээр аваачѐхад харласан байдалтай харагдах болно. Энэ үед Enter дарж өгөхөд дараах дэлгэц харагдана.



Цэг хадгалах хоёр арга байдаг.
Нэгдїгээрт: Багажны єєрийн автоматаар єгсєн дараалалаар буюу **дугаараар!**
Хоёрдугаарт: Та єєрєє **нэр єгч хадгалах!**

- Хулганыг авчирч ўíä нэг дарснаар тухайн цэгийг хадгалахгїй буцаж гарах боломжтой.
- Хадгалах гэж байгаа цэгэндээ тохирсон зургыг сонгож болно.
- Хадгалах гэж байгаа цэгэндээ нэр єгєх хэсэг.

Ok дарсанаар таны хадгалах гэсэн цэг хадгалагдах болно.

Find ‘N Go-Хадаглсан цэг байрлах дэд цэс.
Хулганыг доош татан хадгалсан цэг байрлах дэд цэс дээр аваачин нэг дархад дараах хуудас нээгдэнэ.

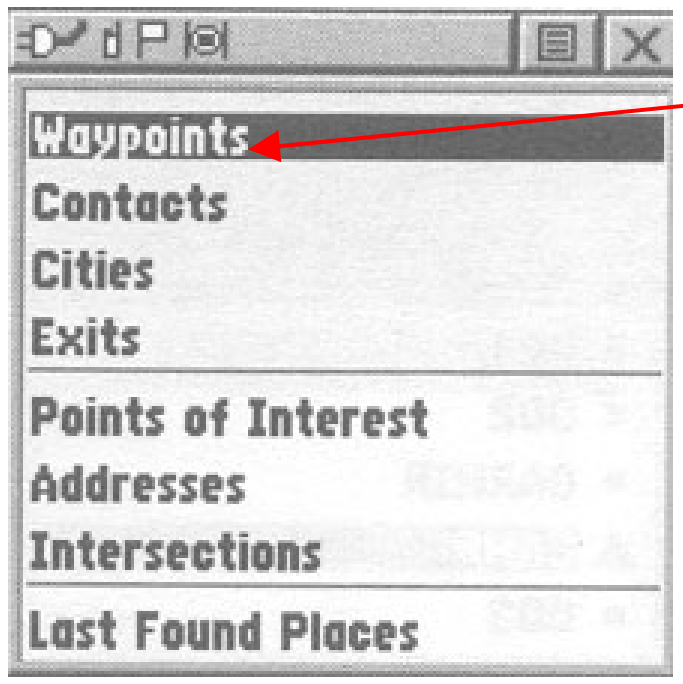

Ойрхон байгаа цэгїїдийг харуулах.
Та єєрийн єгсєн нэрээр хайх.

Та дээрх үйлдлийг хийж өөрийн хадгалсан цэгээ олсон бол таны хадгалсан цэг аль зүгт, хэдэн км зайд байгаа хэсгийг үзэхийн тулд та дараах үйлдлийг хийгээрэй. Жишээ нь:

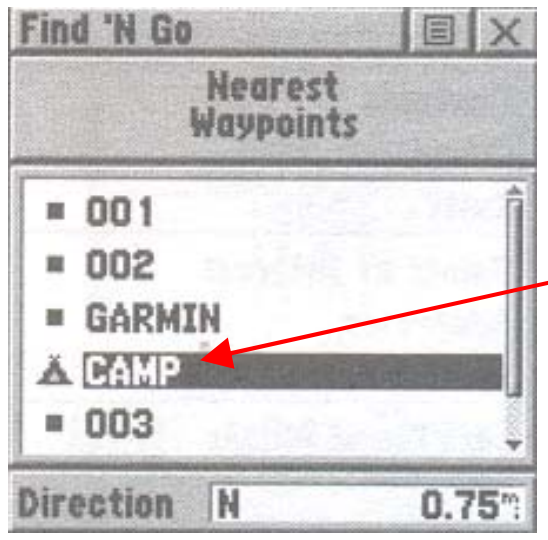

Таны очих гэж байгаа цэгийг энэ гэж бодье. Та тэр цэг дээрээ хулганаа аваачин нэг дархад дараах хэсэг харагдах болно.

Goto-Та энэ хэсэг дээр хулганыг аваачин нэг дарсанаар луужингаар таны очих газар таны зогсож байгаа газар хоёрын хоорондийн км, явах зүг, таны явж байгаа хурд зэрэг зүйлүүдийг харуулах боно.
Map- Та энэ хэсэг дээр хулганыг аваачин нэг дарсанаар таны явах зүг чинь газрын зураг дээр харагдах болно.
Delete- Та энэ хэсэг дээр хулганыг аваачин нэг дарснаар тухайн цэгийг устгахуу гэсэн асуулт гарч ирнэ. Та устгах бол **Yes**, үгүй бол **No** гэж сонголтоо хийнэ.



Ãàäíààñ øèíýýð öýã îðóóëàõ - Хулганыг зүүн доош татан хадгалах дэд цэсэн дээр аваачèхад харласан байдалтай харагдах болно. Энэ үед Enter дарàõàд дараах дэлгэц харагдана.



- **Õàäãàëàõ öýãèéíõýý íýðèéã ºãíº**
- **ªºðò áàéãàà ñîëáèöîëîî îðóóëíà –** Îðóóëàõûí òóëä çóðààõ õàðàãääàæ áàéãàà áàéäëààð õàðëóóëààä ENTER äàðæ îðîí ººðò áàéãàà òîîí ìýäýýëëèéã îðóóëíà.

Setup-Тохиргоо

Хулганыг тохиргоо хийх хэсэгт аваачин нэг дарàхад тохиргоо хийх 6 хуудас харагдах болно. Дараах байдлаар тохиргоог хийнэ.

1. **Time**

Time Format-24 цагаар сонгоно.

Time Zone-Other ãýñíèéã сонгоно.

UTC Offset- Энэ хэсэгт +08hrs00min гэх мэт.

2. **Units**

Position Format- hdd°mm’sss” ãýñíèéã сонгоно.

Map Datum-WGS 84 ãýñíèéã сонгоно.

Distance/Speed-Metric ãýñíèéã сонгоно.

Elevation/Vert. Speed-Meters ãýñíèéã сонгоно.

3. **Display**

   Backlight Timeout-Та өөрөө сонгож болно.

   Contrast-Дэлгэцний хар цагаан өнгөний тохиргоог хийнэ.

4. **Heading**

   Display-Degrees ãýñíèéã сонгоно.

   North Reference-True ãýñíèéã сонгоно.

5. **Interface**

   Serial Data Format-Garmin ãýñíèéã сонгоно.

6. **System**

   GPS-Normal ãýñíèéã сонгоно.

   WAAS-Disabled ãýñíèéã сонгоно.

   Message Beep-On ãýñíèéã сонгоно.

   Battery Type-Alkaline ãýñíèéã сонгоно.

GPS-ний гэрэл асаах, унтраах

- Асаалттай байхад **унтраах/асаах** товч дээр нэг дарахад гэрэл асна, дахин дарахад гэрэл унтарна.

GPS-тэй ажиллаж байх үед анхаарах зүйлс!

1. Дуу цахилгаантай ¿åä áîëîí áороо орж байх үед асаахгүй байх.
2. Эдгээр GARMIN RINO 110-120 маркын GPS-үүд нь **хиймэл дагуул** хүлээн авах болон **радио станц** 2 зэрэг ажилладаг учраас таны зайг маш хурдан дуусгах бөгөөд та өөрийн ажиллахгүй áàéãàà аль нэгийг нь унтрааж зайгаа хэмнээрэй.
3. Íýãýíò òîõèðãîî õèéñýí áîë Òîõèðãîîíû äýä öýñ (Setup)-ýýð äàõèí äàõèí îðîëäîõã¿é áàéõ.